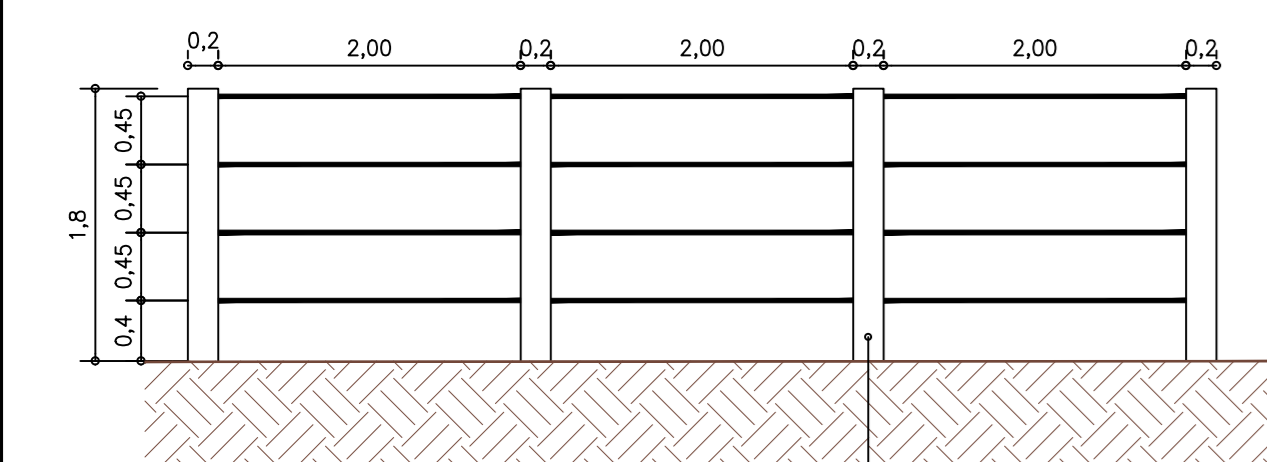
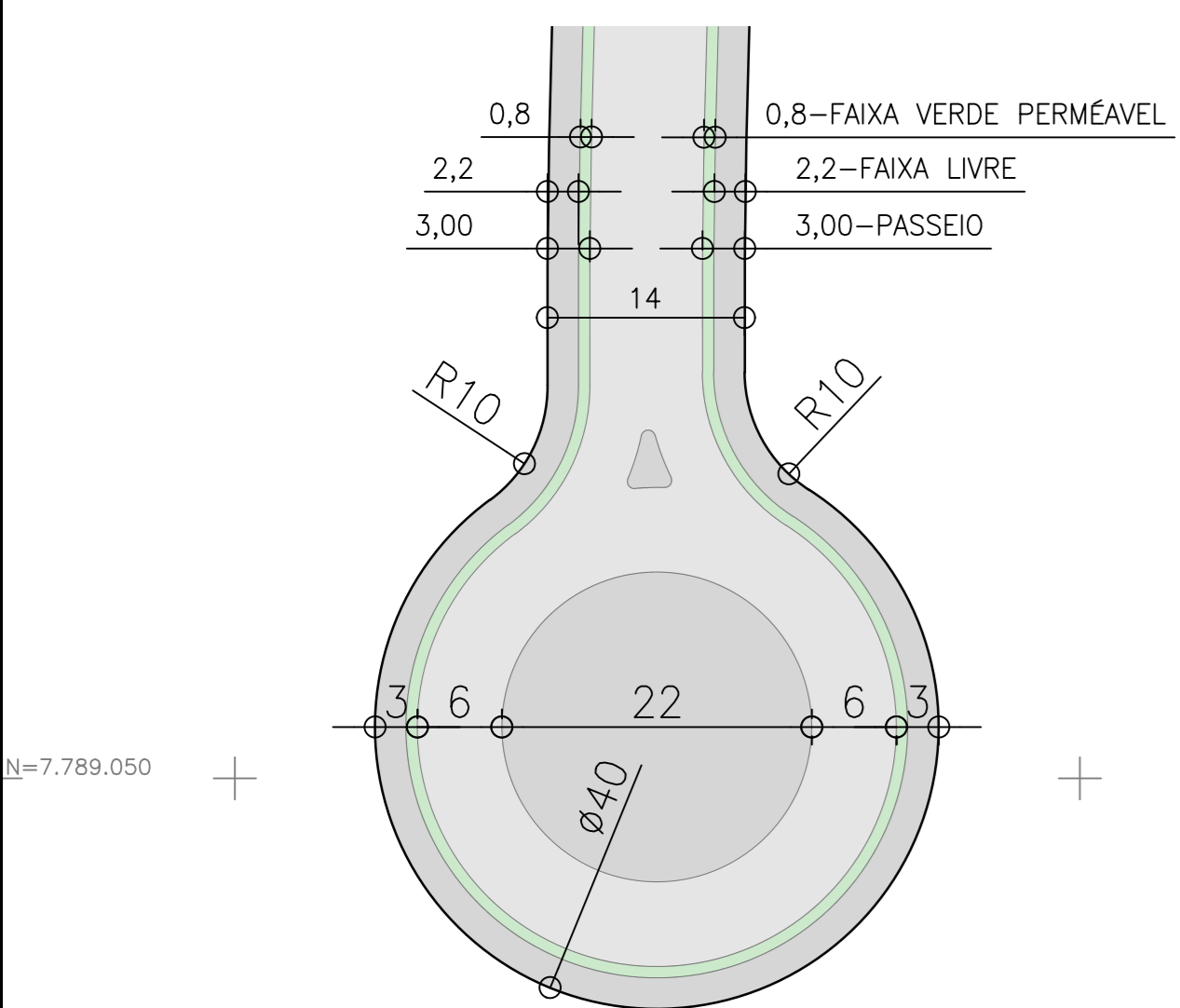


DATUM: SIRGAS 2000  
FUSO: 23s  
MERIDIANO: 45W

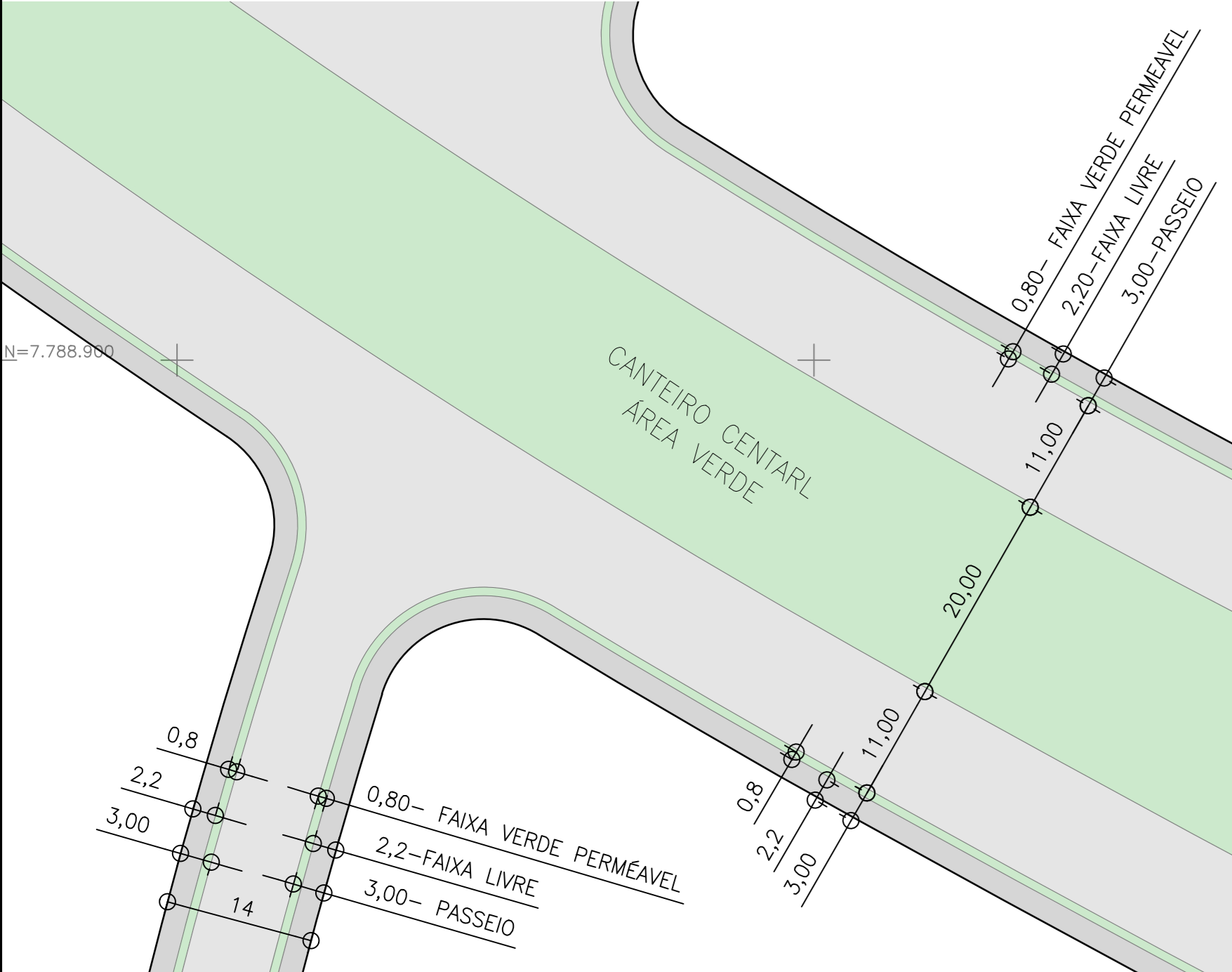
3-DETALHE DA CERCA  
FECHAMENTO DO EMPREENDIMENTO  
ESCALA.....1:50



CERCA DE ARME DE 04 FID  
MOURÃO DE 20X20CM  
ESPAÇAMENTO DE 2M



1-DETALHE DA CALÇADA  
FAIXA PERMEÁVEL  
ESCALA.....1:500



2-DETALHE DO ACESSO  
ESCALA.....1:10.000



2-DETALHE DO ACESSO  
ESCALA.....1:10.000

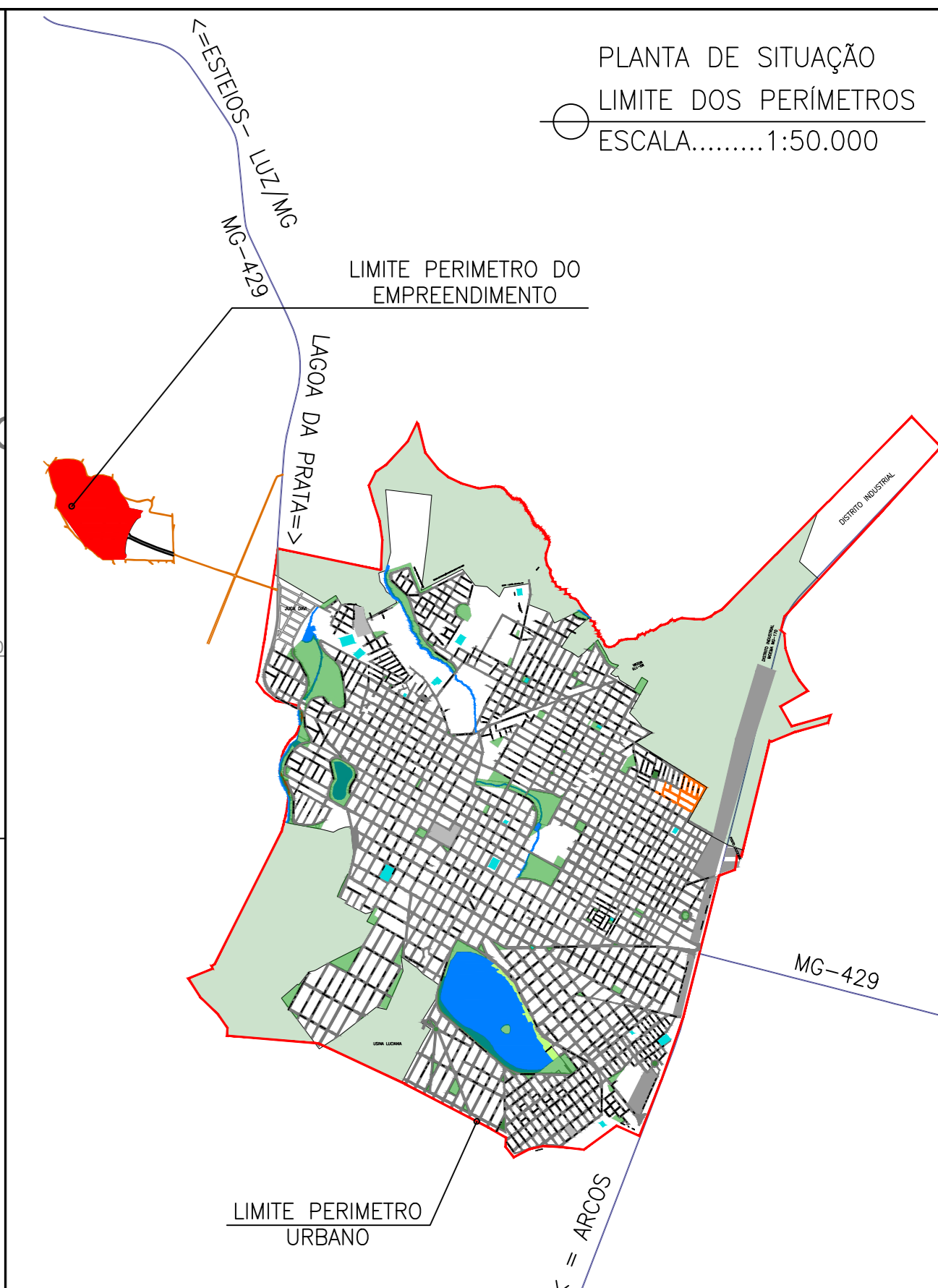


CIAOM

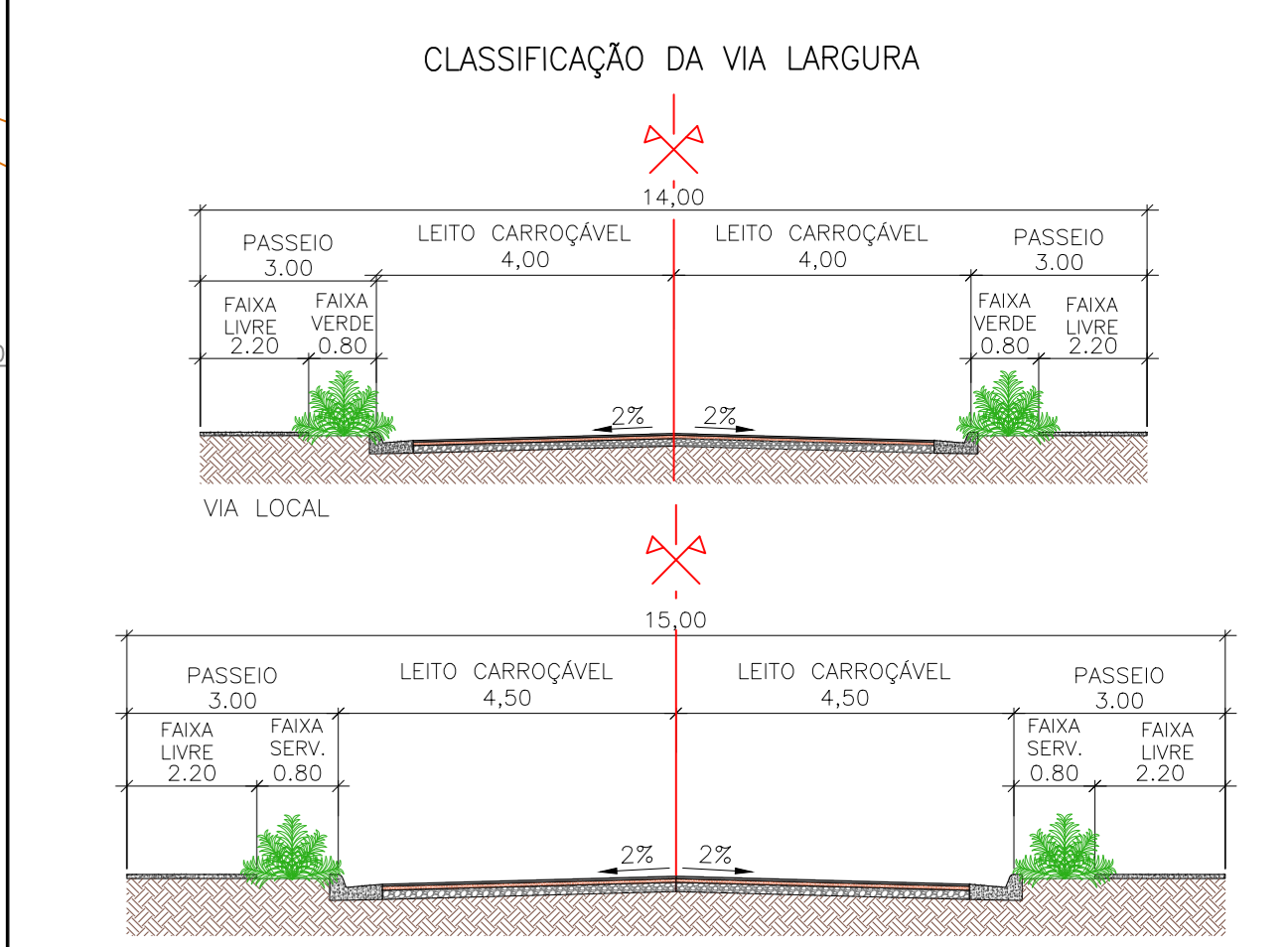


..Users\Usuario\Desktop\4-LOCALIZAÇÃO.JPG

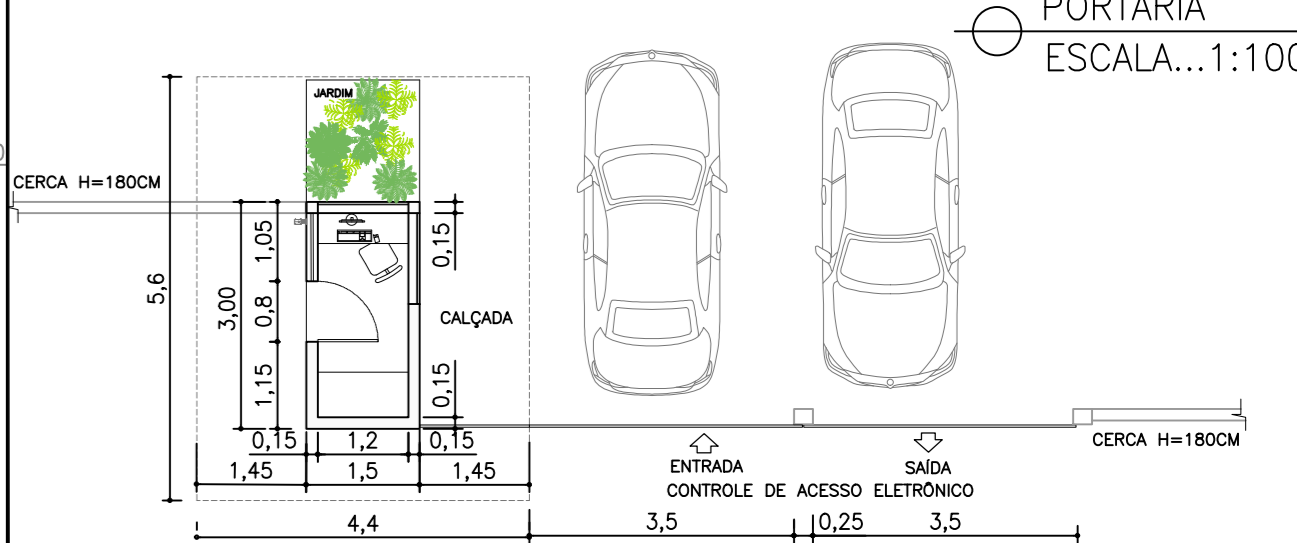
PLANTA DE LOCALIZAÇÃO  
IMAGEM DE SATELITE  
ESCALA.....1:50.000



- LEGENDA:
- VIAS PROJETADAS
  - LOTES PROJETADOS
  - LIMITE DO PARCELAMENTO
  - ESTRADA NÃO PAVIMENTADA
  - EDIFICACAO - AREAS DE MULTIUSO



NOTA: A FAIXA DE SERVIÇO REPRESENTADA NO DETALHE DAS VIAS, SE REFERE AO ART.11.XII, PRESERVAÇÃO DA FAIXA VERDE PERMEÁVEL.



REVISÕES	
Nº REVISÃO	DATA

RESUMO ÁREA DO LOTEAMENTO	
DESCRIÇÃO	ÁREA M²
ÁREA DOS LOTES	243.454,52
ÁREA DAS VIAS PÚBLICAS *	83.598,54
ÁREA DAS VIAS **	68.823,19
ÁREA DE VIAS DE PEDESTRES(4)*	9.806,31
ÁREA DE SERVIÇÃO(7)*	4.871,70
ÁREA LIVRES *	111.045,27
ÁREA DE LAZER(4) *	21.912,34
ÁREA VERDE(7)*	86.127,02
EXTRAVASOR(1)*	3.103,25
LAGOA 1	49.631,67
TOTAL	487.680,00

PARA USO DA PREFEITURA	
EDIFICACAO	TOTAL DE LOTES
	227 LOTES
	ESCALA: INDICADA
	FORMATO: A0
	DATA: 20/09/2024
	MATRICULA: 50.118
	ÁREA TERRENO: 48.7680 HA

PARA USO DO PROJETISTA	
TITULO	ZONA
CONDOMÍNIO DE CHÁCARAS VOLARE	USO RESIDENCIAL
MUNICÍPIO DE LAGOA DA PRATA -MG	ZEUC
PROJETO URBANÍSTICO-PLANTA PLANIMÉTRICA	FOLHA 02/02

Nº DO DESENHO: ARQUIVO Nº DO PROCESSO: LAGOA DA PRATA, DE DE DE